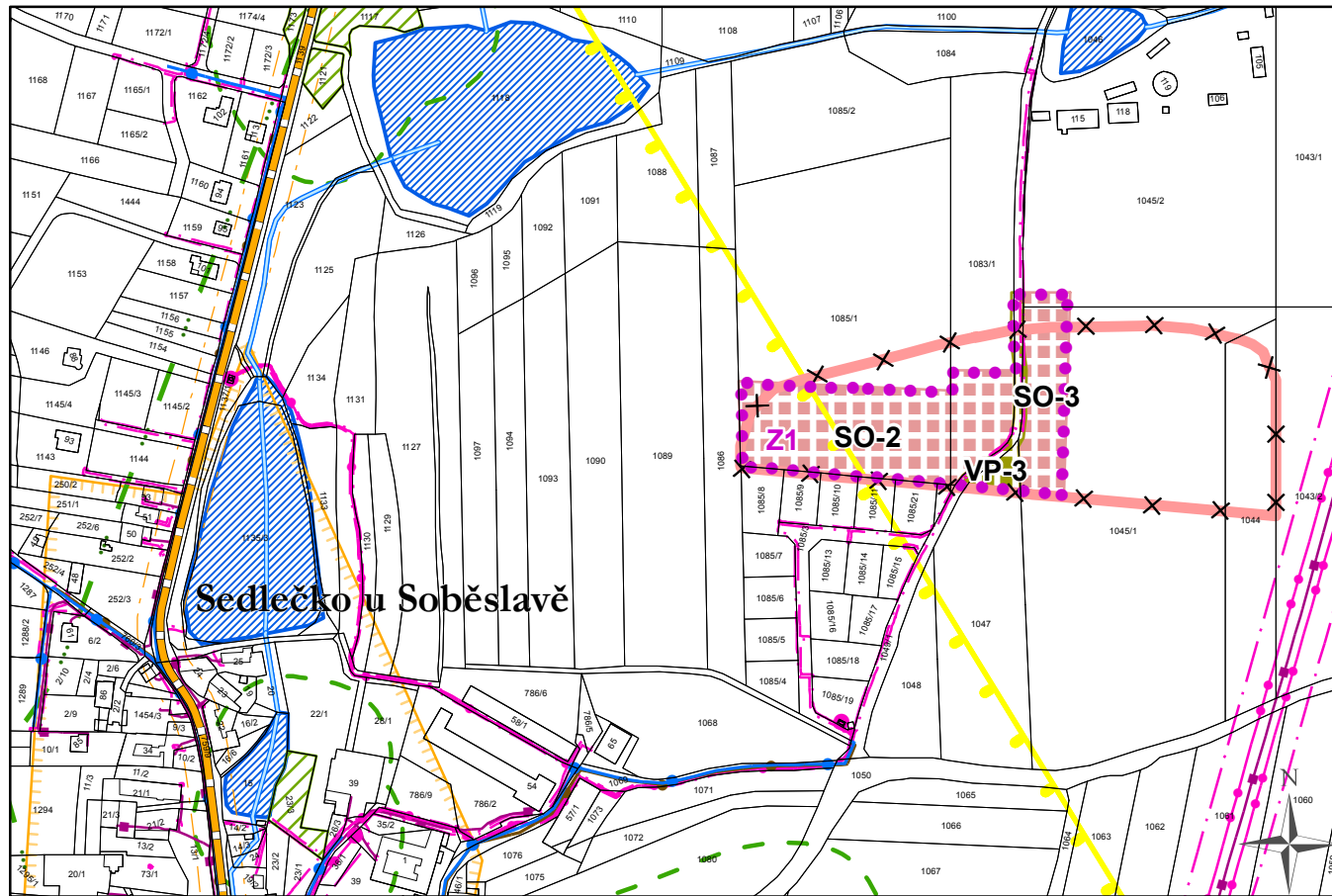




koordinční výkres odůvodnění změny č. 5 územního plánu Sedlečko u Soběslavě





důležitá omezení v území

-  elektrická stanice
-  vedení elektrické sítě vysokého napětí
-  vedení elektrické sítě velmi vysokého napětí
-  ochranné pásmo elektrizační soustavy
-  bezpečnostní pásmo plynovodu
-  komunikační vedení včetně ochranného pásma
-  vodovod včetně ochranného pásma
-  kanalizace včetně ochranného pásma
-  silnice
-  ochranné pásmo silnic
-  vodní tok
-  vodní nádrž
-  les
-  vzdálenost 50 m od okraje lesa
-  letecký koridor LK TRA Veselí
-  území archeologických nálezů kategorie II.
-  území archeologických nálezů kategorie III.

plochy změn

-  SO-2 plochy smíšené obytné - venkovské
-  VP-3 plochy veřejného prostranství

Legenda

-  Z1 zastavitelná plocha
-  zrušená územní rezerva



měřítko 1:5 000